



**КОМИТЕТ ИМУЩЕСТВЕННЫХ ОТНОШЕНИЙ
АДМИНИСТРАЦИИ ПЕРМСКОГО МУНИЦИПАЛЬНОГО ОКРУГА**

РЕШЕНИЕ

о размещении объектов № 796

Пермский край
Пермский округ

05.04.2024

Комитет имущественных отношений администрации Пермского муниципального округа разрешает Акционерному обществу «Газпром газораспределение Пермь» (ИНН 5902183841, ОГРН 2125902017723, почтовый адрес: 614000, г. Пермь, ул. Петропавловская, 43)

размещение объекта «газопровод давлением до 1,2 Мпа, для размещения которого не требуется разрешения на строительство»

на землях муниципальная собственность.

на срок 1 год.

Местоположение: расположенных рядом с домом по адресу: Пермский край, Пермский муниципальный округ, с. Култаево, ул. Романовская, 11.

Приложение: схема предполагаемых к использованию земель или части земельного участка.

Особые условия использования:

1. При размещении объекта учесть параметры ширины проезда улично-дорожной сети, во избежание сужения полосы отвода дороги.
2. Получение разрешения на производство земляных работ.

Заместитель председателя комитета



М.В. Королева

Схема предполагаемых к использованию земель или части земельного участка

Объект: Газопровод давлением до 1,2 Мпа включительно, для размещения которого не требуется разрешения на строительство

Местоположение: расположенных рядом с домом по адресу: Пермский край, Пермский муниципальный округ, с. Култаево, ул. Романовская, 11

Площадь земель или части земельного участка, кв.м.: 73

Категория земель: земли населенных пунктов





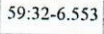


Вид разрешенного использования: -

Описание границ смежных землепользователей:
 От точки н1 до точки н4 - земельный участок с кадастровым номером 59:32:0680001:8701
 От точки н4 до точки н1 - земельный участок с кадастровым номером 59:32:0680001:2779

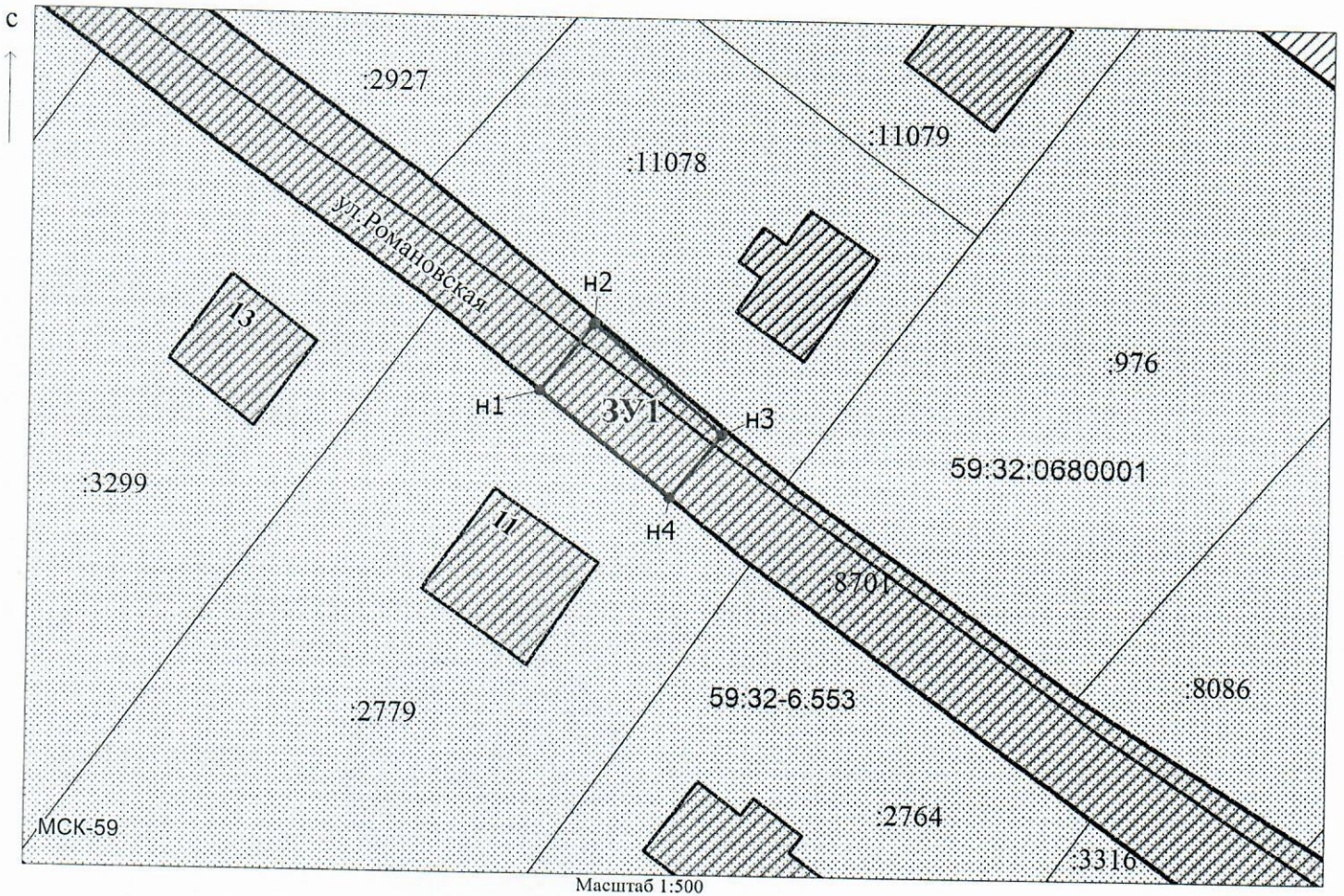
Каталог координат, м

№ точки границы	X	Y
н1	505629.96	2212492.07
н2	505634.75	2212495.92
н3	505626.98	2212505.15
н4	505622.40	2212501.42

Условные обозначения:

-  - предполагаемый участок земель, на которых планируется размещение объекта
-  :2279 - границы и номер земельного участка, сведения о которых внесены в ЕГРН
-  - границы объекта капитального строительства, сведения о котором внесены в ЕГРН
-  - граница кадастрового квартала
-  59:32-6.553 - зоны с особыми условиями использования территории, сведения о которых внесены в ЕГРН
-  :ЗУ1 - обозначение запрашиваемого земельного участка
-  н1 - характерная точка границ земель или части земельного участка

59:32:0680001 - номер кадастрового квартала



Заявитель: Киямова Д.Х. / Киямова Д.Х.
 (подпись, расшифровка подписи)

МП
 (для юридических лиц
 и индивидуальных предпринимателей)